

**LEGENDA:**

**stávající stav:**

parcelní čísla a hranice parcel dle KN (stav k 3/2022)  
 hranice katastrálních území  
 zaměření terénu a konstrukcí (stav k 8/2019)  
 stromy (průměr v cm)  
 geologické vrty (archiv)  
 osa toku Litavka, staničení f.km

**návrhový stav:**

**navrhový výkres**

balvanité skúsk (sklon = 3,75%) = De=0,3m

balvanité rovinna svahu (sklon = 1:2-1:1,5) = De=0,8m

balvanité úprava dna = De=0,3m

balvanité práh = De=0,8; resp. zavazujúci práh = De=1,0m

balvanité výhybní = De=0,8m

obvod staveniska - dodaný zbor během výstavby (po dobu kratší než 1 rok)

plochy zařízení staveniska

přístup na stavenisko

vytyčovací body








stromy navržené ke kácení (pořadové číslo)

klivky navržené ke odstranění (pořadové číslo)

plochy určené pro odstranění náletových výhybní (ponechat cca 20% dřeviny - v

**inženýrské sítě:**

druh (umístění) - vlastník, ochranné pásmo

 sít elektronických komunikací "SEK" (podzemní) - optický/metallický kabel - CETIN, a.s., 1 m od okraje  
 kabel VN, do 35 kV (nadzemní) - ČEZ Distribuce, a.s., 7 m od okraje (pro vodiče bez izolace)  
 kabel VN, do 35 kV (podzemní) - ČEZ Distribuce, a.s., 1 m od okraje  
 transformátorová stanice, do 52 kV, zóna - ČEZ Distribuce, a.s.  
 veřejné osvětlení, sloupodborný (podzemní) - Město Beroun, 1 m od okraje  
 jednotná kanalizace (podz.) - Vodovody a kanalizace Beroun, a.s., 2,5 m (nad DN500) od okraje  
 dešťová kanalizace (podz.) - Československý beton, a.s. 2,5 m (nad DN500) od okraje



SEZNAM STAVEBNÍCH OBJEKTŮ:  
SO-03 Revitalizace břehů a dna  
SO-06 Kácení




Katastrální území - Beroun [602868]

Souřadnicový systém S-ITSK je účelový systém BnV

Souřadnicový systém S-JTSK, výškový systém BpV

HLAVNÍ INŽENÝR PROJEKTU	PROJEKTANT	VYPRACOVAL
-------------------------	------------	------------

Ing. David BŮŽEK	Ing. Martin DRAHOŇOVSKÝ	Ing. Martin DRAHOŇOVSKÝ
------------------	-------------------------	-------------------------

		
---	---	---

INVESTOR POVOŘÍ VLTAVY, státní podnik

STAVBA

Litavka, ř km 25 - 30

Litavka, r.km 2,5 - 3,0,

**revitalizace koryta toku**

ORCAH

## RODPOBNÁ SITUACE - BŘEHY A DNO

### PODROBNA SITUACE - BREHY A DNO

---